

LES AMIS DE CRUET


vous proposent de découvrir les sentiers de nos versants.
Ce sont des promenades pour certains courtes et faciles,
pour d'autres assez longues et plus accidentées.

Départ des circuits aux parcs à voitures de la mairie et de l'église.

Ce dépliant a été réalisé par l'association «Les Amis de Cruet» pour vous permettre de parcourir les sentiers de la commune, que nous nous employons depuis plusieurs années à repérer, déboiser et aménager. À cet effet, nous nous retrouvons une fois par semaine afin de définir et effectuer les travaux du jour. Pour plus de renseignements, prendre contact avec la mairie qui transmettra.

Nous vous remercions de l'intérêt que vous portez à nos travaux.

À bientôt sur les sentiers.



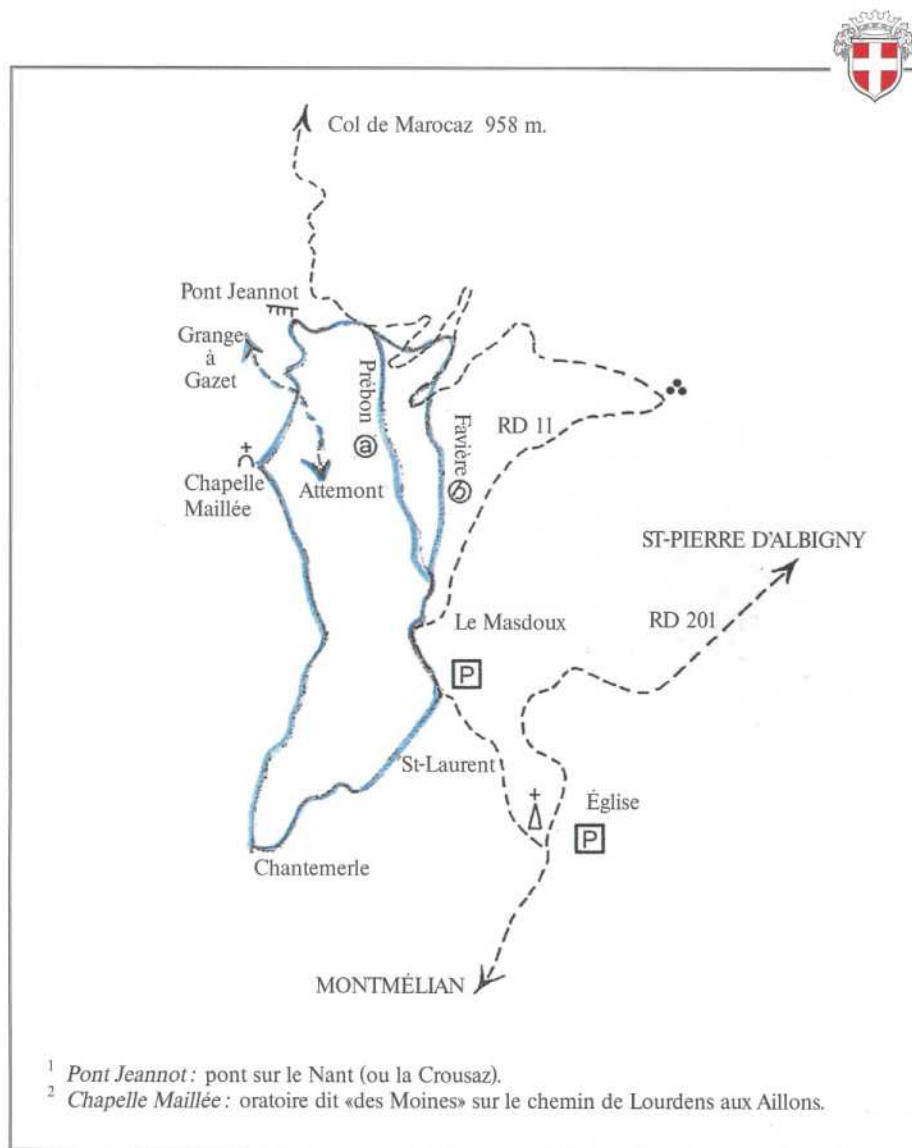
COMMUNE DE CRUET

L'association décline toute responsabilité quant aux accidents qui pourraient survenir au cours des promenades.

CIRCUIT 1

Saint-Laurent - Le Masdoux - Pré Bon (a) / Favières (b) - Pont Jeannot¹ -
Chapelle Maillée² - Chantemerle - Saint-Laurent.

Facile. Durée : 2 heures.



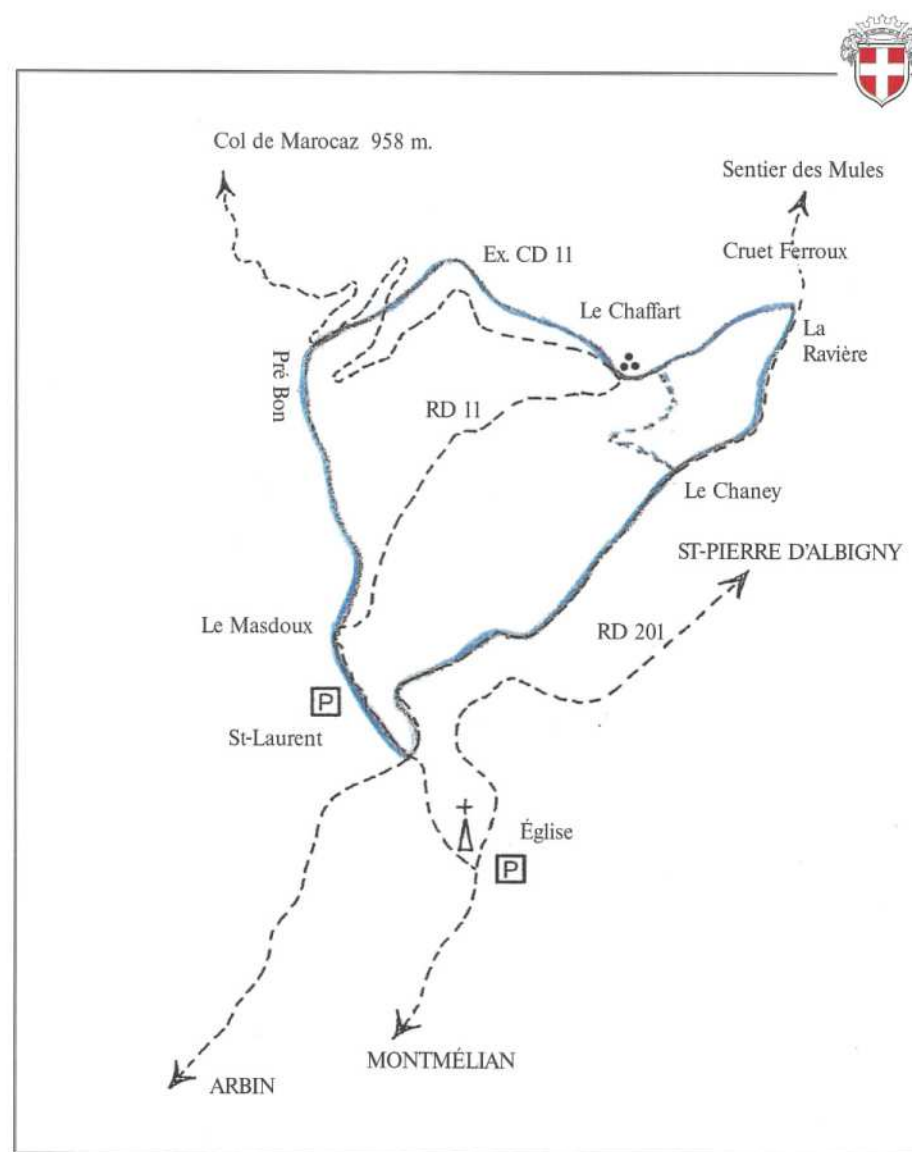
¹ Pont Jeannot : pont sur le Nant (ou la Crousaz).

² Chapelle Maillée : oratoire dit «des Moines» sur le chemin de Lourdens aux Aillons.

CIRCUIT 2

Saint-Laurent - Le Chaney - La Ravière - Le Chaffart - Ex. CD 11 -
Pré Bon - Le Masdoux.

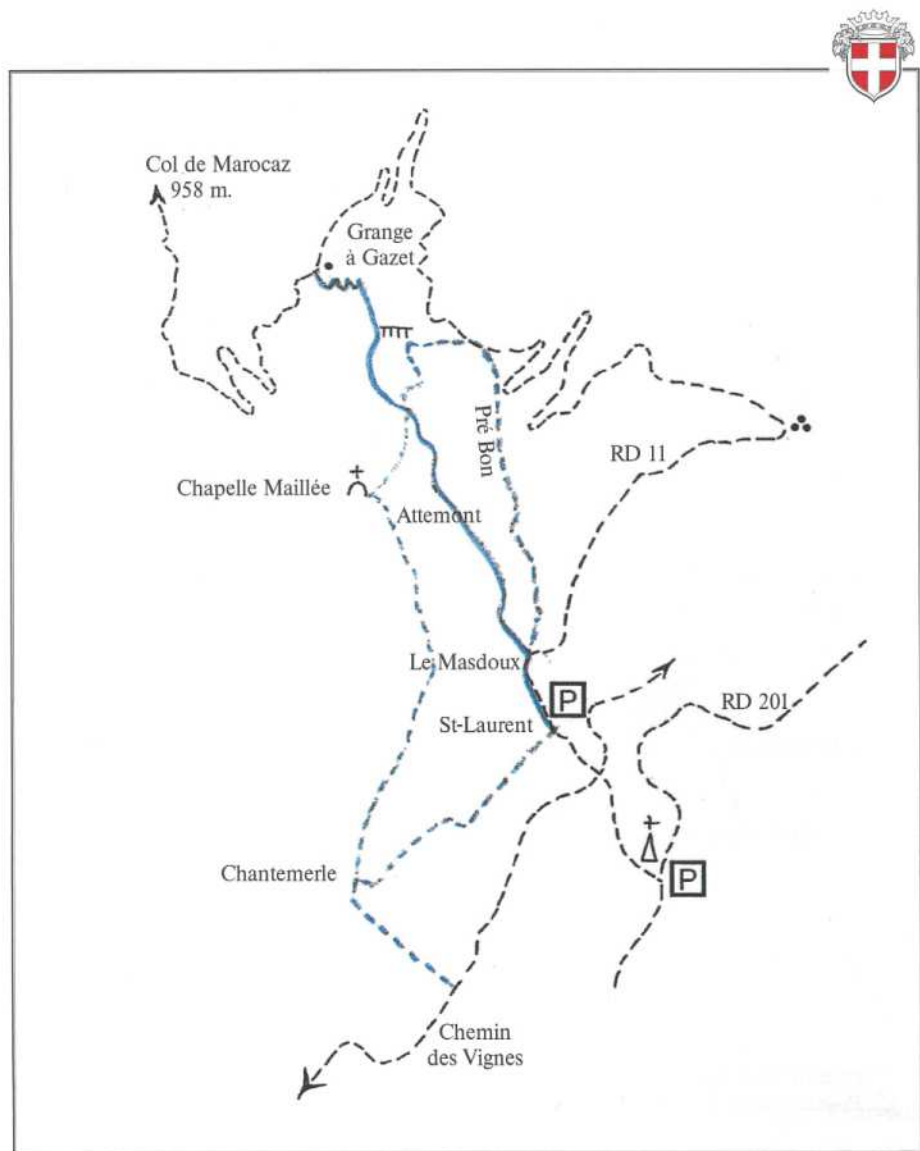
Facile. Durée : 1 heure 30.



CIRCUIT 3

Saint-Laurent - Le Masdoux - Attemont - Grange à Gazet.
Retour par RD 11 ou sentiers.

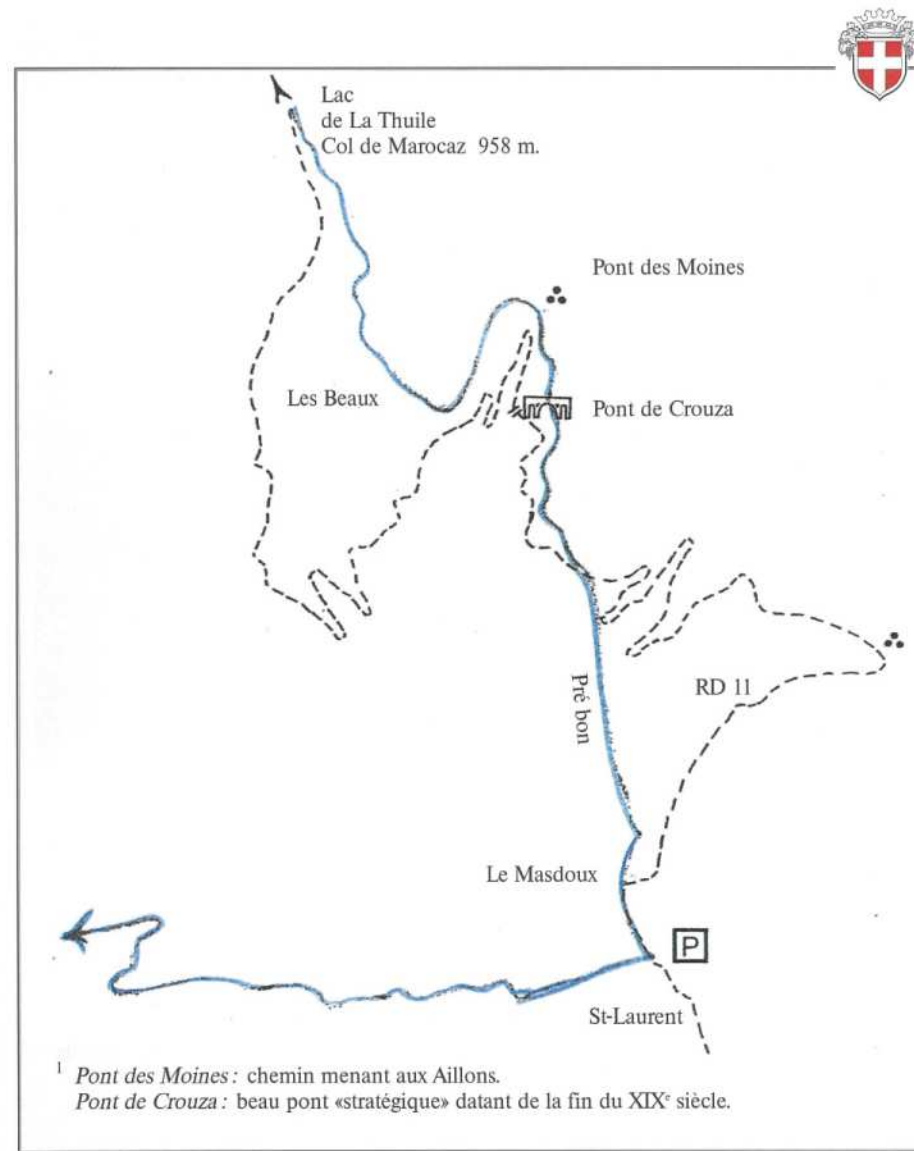
Assez facile. Durée : 2 heures 30.



CIRCUIT 4

Saint-Laurent - Le Masdoux - Pré Bon - Pont des Moines¹ - Col de Marocaz.
Retour par la D11 et le sentier des Favières.

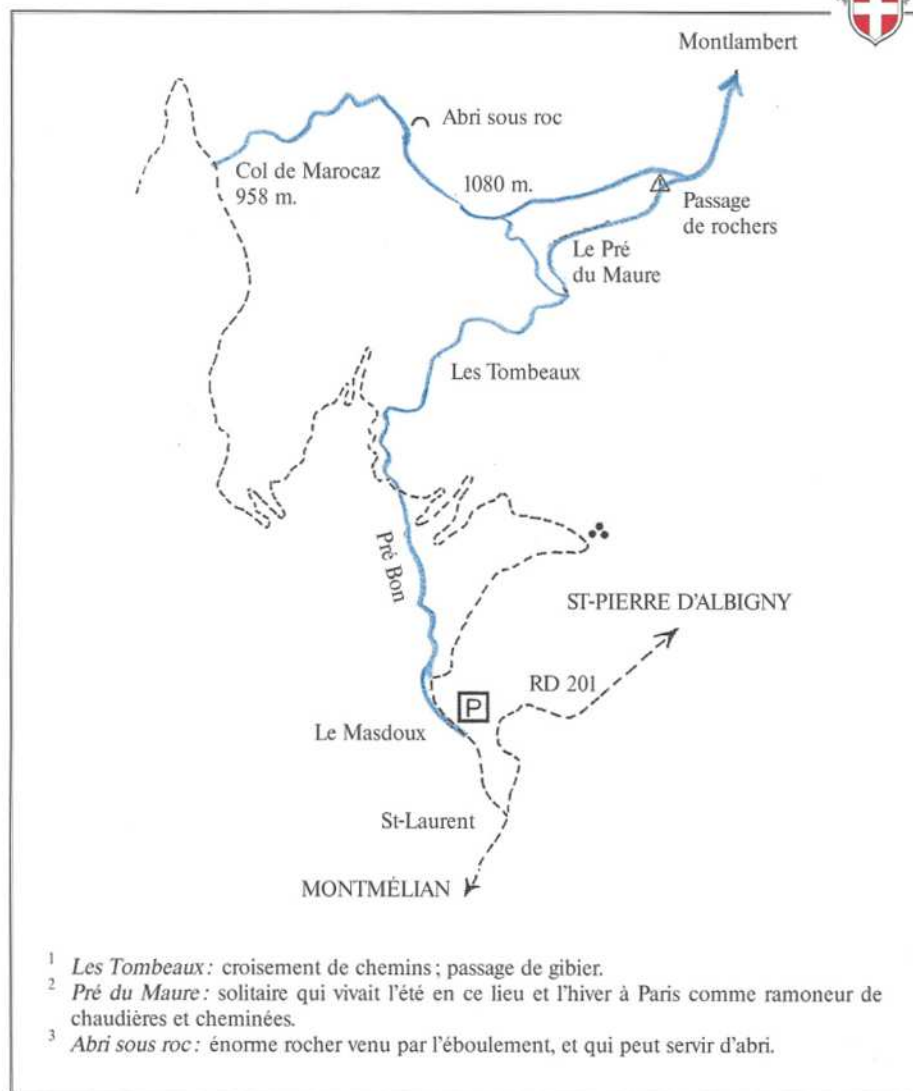
Facile. Durée : 3 heures.



CIRCUIT 5

Saint-Laurent - Le Masdoux - Pré Bon - Les Tombeaux¹ - Pré du Maure² - Montée vers la cote 1080 mètres - Sentier de la Pierre Couvercle - Abri sous roc³ - Col de Marocaz ou vers Montlambert - Passage des Rochers (délicat, pour randonneurs confirmés) - Retour par le sentier de la Pierre Couvercle.

Durée : 5 heures 30.



CIRCUIT 6

Circuit des vues sur la plaine de l'Isère
 Église - Ancienne fruitière - Pont des Amis - La Bollarde - Château de la Rive¹ - Passage à niveau - Chemin le long du canal - Pont Victor-Emmanuel² - La Grange - Retour à l'ancienne fruitière.

Facile - Durée : 3 heures.

